

小豆島自行車環島之旅
Shodoshima Cycling Map

小豆島環島自行車旅遊地圖

KAGAWA CYCLIST OASIS
刊載自行車綠洲休息區資訊!

小豆島景點多多!
觀光景點

【照片提供: All Sports Community】

天使之路 B-3
走道在退潮時才會露出水面。「與重要的人牽手走過，就能實現願望」的天使散步道。
土庄町銀波浦

醬油之鄉 E-3
以瓦片、焦烤杉板、白色灰泥粉刷壁面的醬油釀造倉構成了傳統景觀，醬油及佃煮沿路飄香。
小豆島町馬木~苗羽

迷宮城鎮 B-3
複雜巷弄小徑如同「迷宮」，留存能切身感受到居民生活的傳統街景。
土庄町本町

道之驛 小豆島橄欖公園 D-3
純白希臘風車凜然佇立於俯瞰碧海的山丘。可體驗橄欖與香草樂趣的複合性設施。
小豆島町西村甲1941-1 ☎ 0879-82-2200

二十四隻眼睛電影村 D-4
令人懷想起昭和時代的懷舊景點。村內以零食雜貨店為首，有多種不容錯過的美食。
小豆島町田浦甲931 ☎ 0879-82-2455

寶生院 B-3
小豆島八十八處靈場中第54號札所——寶生院內植有檜柏，被國家指定為特定天然紀念物，堪稱日本最大規模。
土庄町北山412 ☎ 0879-62-0682

自行車綠洲
島嶼美食
花1天都吃不完!
享受大自然恩惠的美食琳瑯滿目。

京寶亭 E-3
佃煮冰淇淋
小豆島町苗羽甲2211-28

一德庵 E-3
酒釀霜淇淋
小豆島町苗羽甲2211

MINORI GELATO D-3
義式冰淇淋三拼
小豆島町草壁本町1055-2

丸金醬油紀念館 E-3
醬油霜淇淋
小豆島町苗羽甲1850

咖啡與棒花 E-2
咖啡凍蛋糕捲
小豆島町岩谷甲270-2

道之驛 大坂城殘石紀念公園 C-1
土庄町小海甲909-1
☎ 0879-65-2865
○ 9:00~17:00 (公休:12/29~1/3)

潮戶之家「島飯家」 B-3
土庄町甲398
☎ 0879-62-8500
○ 11:00~14:00 (公休:週三)

道之驛、海之驛 小豆島鄉土村 C-3
小豆島町室生2084-1
☎ 0879-75-1133
○ 8:30~17:30 (依季節有所變更)

井上誠耕園 (Rashiku園) B-3
小豆島町蒲生甲61-4
☎ 0879-75-1133
○ 9:00~17:00 (7-8月營業至18:00止)

小豆島橄欖園 D-3
小豆島町西村甲2171
☎ 0879-82-4260
○ 8:30~17:00 (無公休)

Check!
騎車後
盡享島上時光!
有可攜帶自行車入內的住宿設施，體驗悠閒舒適的時光。
詳細住宿資訊請查看「小豆島旅ナビ」
小豆島旅ナビ

島上藝術作品

太陽的贈禮 A-3
崔正化
小豆島又名「橄欖之島」，因此在入島處設置了冠狀的橄欖葉雕刻作品。

THE STAR ANGER E-4
矢延壽司
在燈塔遺跡上設置的巨大立體作品。龍坐鎮於閃亮的球體上咆哮。

ANGER from the Bottom E-4
彼得武×矢延壽司
巨大雕刻從井中現身。以古井井底潛藏著巨大的靈妖魔，現身威脅居民安危為作品構思。

橄欖力怎頭 E-3
清水久和
在橄欖田中設置有力怎頭造型的酷似橄欖的臉型立體作品。

推薦攝影景點

101 戶形公民館 A-3
位於小豆島西端的小學遺跡。為電影及MV的著名取景地。每年春季掛起鯉魚旗，景色宛如鯉魚悠游於天際。

102 土淵海峽 B-3
最狹窄的部分寬僅9.93m，取得世界最狹窄海峽的金氏世界紀錄。在土庄町公所發行橫跨海峽證明書。(¥100)

103 福田海岸 (讚岐百景) F-1
變化多端的海岸線構成絕妙景緻，於高台眺望將其盡收眼底。

自行車爬坡賽 Hill Climb

寒霧溪 D-2
溪谷內奇岩連綿不絕，春季青葉襯托花朵，夏季濃綠和蒼鳥鳴，秋季紅葉冬季冰雪，可飽覽四季變化的景色。

肥土山農村歌舞伎舞台 C-2
擁有約300年歷史的農村歌舞伎舞台。附近有中山農村歌舞伎舞台、被評選日本梯田百選的千枚田、以及傳播島上飲食文化的「KOMAME食堂」。

四方指展望台 C-2
標高777m，從瀨戶內海最高的展望台眺望360度全景，對倚靠自力攀登坡道的自行車手來說是最棒的獎勵。

Info. 行經景點資訊

任何人都能免費使用! **香川Wi-Fi**

使用者好康

- 使用智慧型手機或平板電腦輕鬆連接網路
- 簡單從「香川縣官方觀光網站『鳥龍縣觀光旅遊網站』」取得觀光資訊
- 遇到緊急狀況時，也可作為傳達資訊的工具

使用內容

SSID: KAGAWA-WiFi 使用收費: 免費
連接時間 (每位用戶) ● 1次最長30分鐘
● 1天最多連接8次 ● 共計240分鐘/天

查看詳情 香川Wi-Fi

※「香川Wi-Fi」為便於使用者簡單連接、使用，因此通訊內容均無加密。手機之間無法進行通訊。

日本的交通規則和方式

大家一同打造「自行車安全王國」

香川縣制定「香川縣自行車安全使用相關條例」，以促進自行車的安全使用。
自行車、行人、車輛等應互相尊重，共享道路。

- 1 自行車原則上騎行於車道，步道僅限例外
- 2 騎行於車道左側
- 3 步道遵守行人優先，近車道側慢行
- 4 遵守安全規則

- 嚴禁酒後騎行、雙人共乘、並列騎行
- 日落30分鐘前起打燈
- 於十字路口遵守紅綠燈並暫停

其他禁止事項

- 揹傘騎行
- 使用耳機
- 使用手機

戴安全帽能保性命。

因頭部受傷致死的比例
減少至 **1/4**

沒戴安全帽 有戴安全帽

▲2007年~2011年自行車車禍中因頭部受傷致死人數與有無戴安全帽的比較 (出處:公益財團法人 交通事故綜合分析中心「交通事故分析報告vol.97」)

自行車旅遊安全知識

出發前勿忘檢查車況!

- 輪胎
輪胎的氣是否充足。有無摩損割損、其他損傷及變形等。
- 煞車
檢查是否有效及有無鬆動。
- 照明亮度是否足夠
- 有無裝設車鈴、是否會響
- 各部位的固定
有無鬆脫或鬆動。
- 鏈條
有無髒污。看起來有些濕潤是最適當的狀態。
- 乘車位置
檢查車況後，確認乘車位置(騎車姿勢)。

關於攜車袋

如未放入攜車袋，島內的公車、計程車將無法載客，請隨身攜帶攜車袋。

攜帶物品列表 出發前事先確認!

- L形六角扳手
以調整頻率最高的坐墊周圍為中心，自行車各部位皆常使用4~6mm的L形六角扳手。
- 自行車專用鑰匙
- 日常用鞋 (含拖鞋)
搭乘渡輪、交通工具或使用設施時，請將鞋鞋。
- 漏氣修理組
- 攜帶式充氣筒
- 攜車袋

關於AED

- 請依照指示操作
- 開啟電源 (部分機種開啟蓋子後，會自動啟動電源)
- 貼上電極貼片
- 當出現「需要電擊」的指示時，開始電擊

AED會以聲音及圖畫指引，請按照指示操作。一般的人也能簡單、安心使用。

請留意行人與當地居民

道路並非賽車道。「小豆島環島自行車旅遊」中，不忘對當地居民將生活空間讓與我們行車的感謝之情，騎行於聚落內時請減速。

休息區介紹

騎去 看看! **自行車綠洲**

立車架、打氣機、洗手間、休息區充實的自行車手休憩地!

以此「旗幟」辨識!

營業時間依各設施而異。詳情請洽各設施。

設施名稱	地址	電話號碼	地圖	
土庄港自行車站 (大城戶飯店內)	土庄町甲5165-216	0879-62-5001	A-3	
café de MeiPAM	土庄町甲405	0879-62-0221	B-3	
土庄港觀光中心	土庄町甲6194-10	0879-62-1666	A-3	
天使之路公園	土庄町銀波浦	0879-62-7004	B-3	
土庄町公所	土庄町甲559-2	0879-62-7000	B-3	
瀨戶之家「島飯家」	土庄町甲398	0879-62-8500	B-3	
戶形公民館 (前島)	土庄町甲3417	0879-62-0108	A-3	
北浦幼稚園後方	土庄町見目乙423-6	—	C-2	
道之驛 大坂城殘石紀念公園	土庄町小海甲909-1	0879-65-2865	C-1	
大部港	土庄町大部3746-32	0879-67-2331	D-1	
田井濱露營場 (大部)	土庄町田井	090-5710-2588	D-1	
小部露營場	土庄町小部	0879-67-3040	D-1	
福田港	小豆島町福田甲1196-54	0879-84-2220	E-1	
坂手港	小豆島町坂手1849	0879-82-2222	E-4	
小豆島町自行車綠洲一覽	設施名稱	地址	電話號碼	地圖
道之驛、海之驛 小豆島鄉土村	小豆島町室生2084-1	0879-75-2266	C-3	
道之驛 小豆島橄欖公園	小豆島町西村甲1941-1	0879-82-2200	D-3	
二十四隻眼睛電影村	小豆島町田浦甲931	0879-82-2455	D-4	
小豆島橄欖園	小豆島町西村甲2171	0879-82-4260	D-3	
池田港	小豆島町池田1-18	0879-75-0405	C-3	
寒霧溪 (山頂站)	小豆島町神懸通乙168	0879-82-2171	D-2	
寒霧溪 (紅葉站)	小豆島町神懸通乙327-1	0879-82-0904	D-2	
丸金醬油紀念館	小豆島町苗羽甲1850	0879-82-0047	E-3	
一德庵	小豆島町苗羽甲2211	0879-82-1000	E-3	
井上誠耕園、Rashiku園	小豆島町蒲生甲61-4	0879-75-1133	B-3	
咖啡與棒花。	小豆島町岩谷甲270-2	090-4336-8152	E-2	
草壁港	小豆島町草壁港1053-3	0879-82-1080	D-3	
汽車露營場YOSHIDA	小豆島町吉田甲302-1	0879-61-7007	E-1	
Olive Navi小豆島	小豆島町西村甲1896-1	0879-82-7007	D-3	
福武之家	小豆島町福田甲718-1	0879-62-9301	E-1	
有大曲面的小屋	小豆島町馬木甲833-2	—	E-3	
MINORI GELATO	小豆島町草壁本町1055-2	0879-62-8181	D-3	
釋迦園地 (三都半島)	小豆島町蒲野	—	C-5	
中山公民館 (鄰近春日神社)	小豆島町中山1585-1	0879-75-0159	C-2	
東洋橄欖	小豆島町池田984-5	0879-75-0260	C-3	

自行車出租場所一覽 城市車款 ● 運動車款 ● 電動車款 ●

除下表外，也有部分住宿設施提供自行車出租服務。詳情請洽各設施。

小豆島	土庄港	土庄港觀光中心	0879-62-1666	8:00~18:00	● ●
土庄港	土庄港綜合觀光諮詢處	0879-62-3900	10:30~17:30	● ●	
土庄港	小豆島觀光租車	0879-62-8555	9:00~17:00	● ●	
土庄港	石井自行車	0879-62-1866	8:30~17:00	● ●	
土庄港	瀨戶之家「島飯家」	0879-62-8500	10:00~18:00	●	
土庄港	小豆島安全租車	0879-62-9032	9:00~18:00	● ●	
草壁港	內海渡輪自行車出租	0879-82-1080	7:00~18:30	● ●	
草壁港	道之驛 小豆島橄欖公園	0879-82-2200	8:30~17:00	●	
池田港	道之驛、海之驛 小豆島鄉土村	0879-75-2266	8:30~17:00	● ●	
池田港	國際渡輪自行車出租	0879-75-0405	8:30~17:00	● ●	
坂手港	坂手自行車出租	0879-82-0821	8:30~16:30	●	
坂手港	小豆島自行車出租	0879-82-0846	8:30~16:30	●	
豐島	土庄町自行車出租	0879-68-3135	9:00~18:00	●	
家浦港	安岐租車 (安岐石油)	090-1689-7380	7:30~20:00	● ●	
家浦港	綿田石油	0879-68-3006	8:00~17:00	●	
家浦港	NPO豐島專業項目	080-2943-7788	8:30~17:00	●	
家浦港	瀨戶內Karen	050-3357-1404	8:30~17:00	●	
唐櫃港	笠井自行車出租	090-7624-7253	8:00~17:00	●	
唐櫃港	唐櫃港自行車出租	090-1000-0065	9:00~19:00	● ●	
高松	高松港 捷安特高松店	087-802-2278	8:30~17:00	●	

收費、台數等詳情請洽各設施。

以城市車款移動所需的參考時間 km(分鐘)

	土庄港	池田港	草壁港	坂手港
天使之路	2.3km(10)	4.7km(20)	12.7km(60)	17.5km(80)
橄欖公園	11.5km(55)	5.9km(30)	3.2km(15)	8.1km(40)
二十四隻眼睛電影村	23.5km(110)	18.0km(85)	9.7km(45)	6.8km(30)

小豆島環島路線全長82.4km且地形起伏多。請事先擬定計畫後再出發。

知道自己的所在地 / **手機版地圖**

使用離線地圖APP Avenza Maps，享受更便利的自行車之旅!

- 離線狀態也可查看地圖，即使處於沒有訊號的地點也能使用!
- 能在地圖上確認自己的所在位置，好安心。

可於APP內下載「小豆島環島自行車旅遊地圖」!

手機版地圖的下載方式

- 1 下載Avenza Maps
- 2 啟動Avenza Maps
- 3 點選APP內的商店
- 4 搜尋「小豆島環島自行車旅遊地圖」

請務必於停車後再使用手機!

島內有部分地区收不到電信訊號，請多加注意。

公益社團法人 香川縣觀光協會

發行者 諮詢

郵遞區號760-8570 高松市番町四丁目1-10
Tel:087-832-3377 Fax:087-861-4151

2018年3月發行

加保自行車保險!

- 成為交通事故的加害者時，愈來愈多案例顯示會被要求支付高額的損害賠償費用。
- 為了以防萬一，請加保可應對損害賠償的保險。

注意急轉彎路段易釀車禍!

小豆島以半島為中心，有多數急轉彎及狹窄路段。

為防止帶頭車輛衝撞，在視野不佳及畫有藍線的急轉彎路段請務必減速。

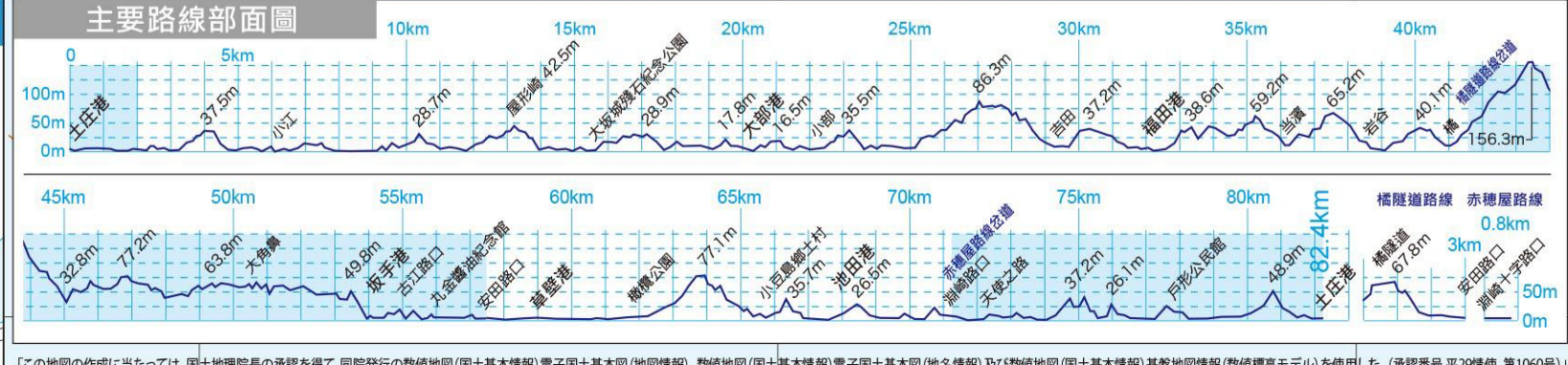
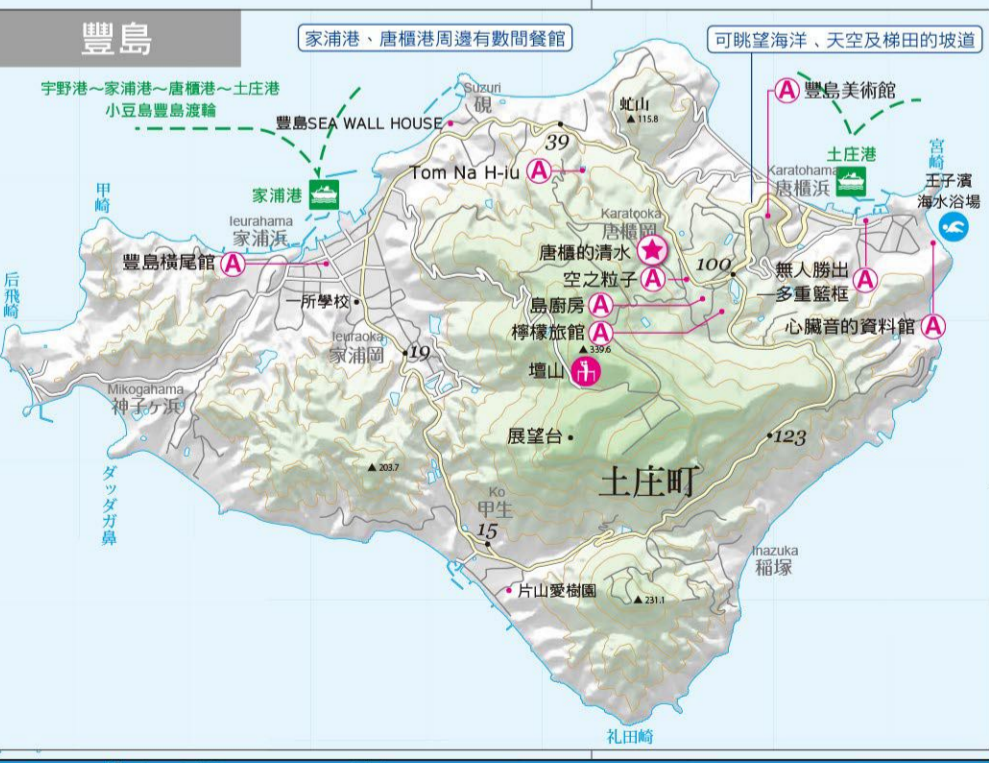
凡例

- 主要路線: 1.4 區間距離 (km)
- 選擇路線: 3.2
- 行車注意路段: 3.2
- 標高: 150
- 坡道傾斜度: < 10%
- 注意事項: 注意急轉彎! 注意急轉彎! 注意急轉彎!
- 港口資訊: 渡輪 客船 自行車出租 洗手間 置物櫃 停車場 AED 行李寄存 Wi-Fi

洗手間 便利商店 Wi-Fi AED 急救醫院 警察署/派出所 藝術作品 景觀勝地 溫泉 露營場 海水浴場 氣場能量景點

路面標示 (例): 土庄港 草壁港 坂手港 距離指南 方向指南 岔道指南

縮尺 1/50,000 1格為4km



渡船

所需時間: 約10分鐘
 運行時間: 9:30~16:30 (隨時出航)
 運行日期: 3月中旬~11月下旬
 諮詢: 二十四隻眼睛電影村 0879-82-2455

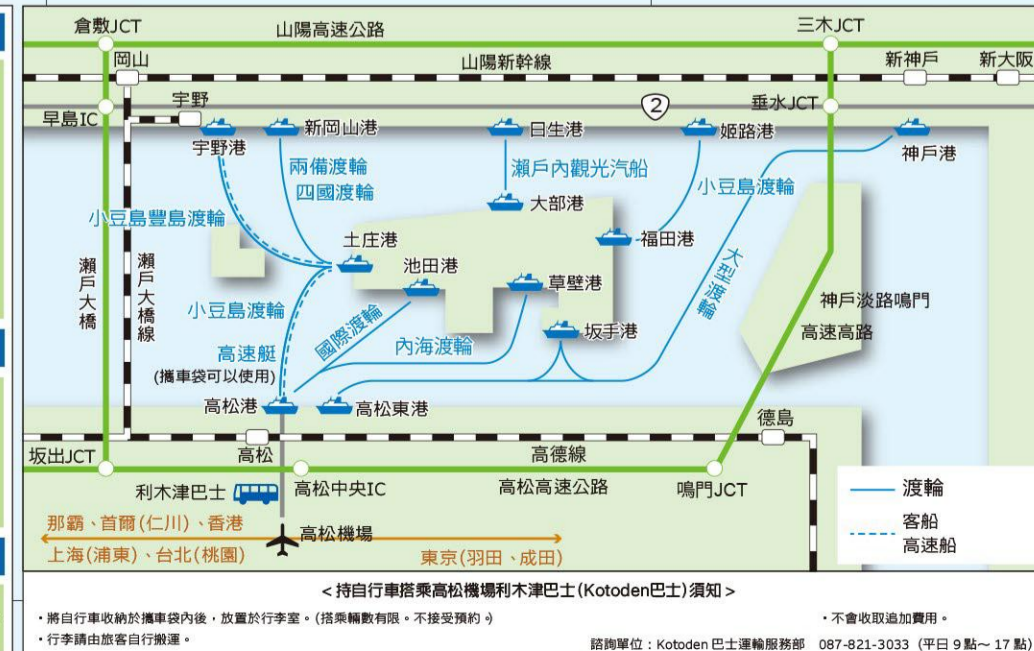
首爾	首爾航空 1:40
上海	春秋航空 3:00
台北	中華航空 3:40
香港	香港快運 4:40
成田	捷星航空 1:50
羽田	全日空/日本航空 1:20
那霸	全日空 1:50

鐵路

東京	新幹線・快速海峽線 4:25
新大阪	新幹線・快速海峽線 2:00
岡山	海峽線 1:50
高松	新幹線・快速海峽線 2:00

汽車

重水JCT	1:45
倉敷JCT	65km
高松中央IC	0:50



港口資訊

姫路港 小豆島渡輪 079-234-7100	神戸港 大型渡輪 078-327-3322
新岡山港 兩備渡輪 086-274-1222	日生港 瀬戸内觀光汽船 0869-72-0898
大部港 瀬戸内觀光汽船 0879-87-2331	宇野港 小豆島豐島渡輪 0861-23-3540
土庄港 小豆島渡輪 0879-82-0875 小豆島豐島渡輪 0879-82-1348	福田港 小豆島渡輪 0879-84-2220
草壁港 內海渡輪 0879-82-1080	坂手港 大型渡輪 0879-82-2222
家浦港 小豆島豐島渡輪 0879-88-3369	池田港 國際渡輪 0879-75-0405

瀨戶內自行車手周遊券

可享乘船費用優惠的划票券!!

(使用須知・注意事項)
 ・乘船時請務必出示瀨戶內自行車手周遊券。
 ・支付乘船費用時如出示本券，僅限購入自行車者才可享受優惠費用。如將自行車收納於攜帶袋時，則不適用本優惠。
 ・費用支付方式依各航路而異，敬請多加注意。
 ・有效期限為發券日起3天內。

この地図の作成に当たっては、国土院院長の承認を得て、同院発行の数値地図(国土基本情報)電子国土基本図(地図情報)、数値地形(国土基本情報)電子国土基本図(地名情報)及び数値地図(国土基本情報)基礎地図情報(数値標高モデル)を使用し、(保認番号P29提供、画1060号)