

小豆島自行車環島之旅  
Shodoshima Cycling Map

# 小豆島環島自行車旅遊地圖

KAGAWA CYCLIST OASIS  
KAGAWA CYCLIST OASIS  
KAGAWA-WiFi Free

刊載自行車綠洲休息區資訊!

小豆島景點多多!  
**觀光景點**

【照片提供:All Sports Community】

**天使之路 B-3**  
走道在退潮時才會露出水面。「與重要的人牽手走過,就能實現願望」的天使散步道。  
土庄町銀波浦

**醬油之鄉 E-3**  
以瓦片、焦烤杉板、白色灰泥粉刷壁面的醬油釀造倉構成了傳統景觀,醬油及佃煮沿路飄香。  
小豆島町馬木~苗羽

**迷宮城鎮 B-3**  
複雜巷弄小徑如同「迷宮」,留存能切身感受到居民生活的傳統街景。  
土庄町本町

**道之驛 小豆島橄欖公園 D-3**  
純白希臘風車凜然佇立於俯瞰碧海的山丘。可體驗橄欖與香草樂趣的複合性設施。  
小豆島町西村甲1941-1 ☎ 0879-82-2200

**二十四隻眼睛電影村 D-4**  
令人懷想起昭和時代的懷舊景點。村內以零食雜貨店為首,有多種不容錯過的美食。  
小豆島町田浦甲931 ☎ 0879-82-2455

**寶生院 B-3**  
小豆島八十八處靈場中第54號札所——寶生院內植有檜柏,被國家指定為特定天然紀念物,堪稱日本最大規模。  
土庄町北山412 ☎ 0879-62-0682

自行車綠洲 島嶼美食  
花1天都吃不完! 享受大自然恩惠的美食琳瑯滿目。

京寶亭 E-3  
佃煮冰淇淋  
小豆島町苗羽甲2211-28

一德庵 E-3  
酒釀霜淇淋  
小豆島町苗羽甲2211

MINORI GELATO D-3  
義式冰淇淋三拼  
小豆島町草壁本町1055-2

丸金醬油紀念館 E-3  
醬油霜淇淋  
小豆島町苗羽甲1850

咖啡與棉花 E-2  
咖啡凍蛋糕捲  
小豆島町岩谷甲270-2

**道之驛 大坂城殘石紀念公園 C-1**  
土庄町小海甲909-1  
☎ 0879-65-2266  
◎ 9:00~17:00 (公休:12/29~1/3)

**瀬戶之家「島飯家」 B-3**  
土庄町甲398  
☎ 0879-62-8500  
◎ 11:00~14:00 (公休:週三)

**道之驛、海之驛 小豆島鄉土村 C-3**  
小豆島町室生2084-1  
☎ 0879-75-2266  
◎ 8:30~17:30 (依季節有所變更)

**井上誠耕園 (Rashiku園) B-3**  
小豆島町蒲生甲61-4  
☎ 0879-75-1133  
◎ 9:00~17:00 (7,8月營業至18:00止)

**小豆島橄欖園 D-3**  
小豆島町西村甲2171  
☎ 0879-82-4260  
◎ 8:30~17:00 (無公休)

**Check!** 騎車後 盡享島上時光!  
可攜帶自行車入內的住宿設施,體驗悠閒舒適的時光。  
詳細住宿資訊請查看「小豆島旅NAVI」  
小豆島旅NAVI

**島上藝術作品**

太陽的贈禮 A-3  
崔正化  
小豆島又名「橄欖之島」,因此在入島處設置了王冠狀的橄欖葉雕刻作品。

THE STAR ANGER E-4  
矢延重司  
在燈塔遺跡上設置的巨大立體作品。龍坐鎮於閃亮的球體上咆哮。

ANGER from the Bottom E-4  
後得武\*矢延重司  
在橄欖田中設置有力頭髮型的酷似橄欖的臉型立體作品。

橄欖力怎頭 E-3  
清水久和  
在橄欖田中設置有力頭髮型的酷似橄欖的臉型立體作品。

**自行車爬坡賽 Hill Climb**

時而映入眼簾的壯麗景色令人心曠神怡。

**推薦攝影景點**

**101 戶形公民館 A-3**  
位於小豆島西端的小學遺跡,為電影及MV的著名取景地。每年春季掛起鯉魚旗,景色宛如鯉魚悠遊於天際。

**102 土淵海峽 B-3**  
最狹窄的部分寬僅9.93m,取得世界最狹窄海峽的全世界紀錄。在土庄町公所發行橫跨海峽證明書。(¥100)

**103 福田海岸 (讀岐百景) F-1**  
變化多端的海岸線構成絕妙景緻,於高台眺望將其盡收眼底。

**Info. 行經景點資訊**

**寒霞溪 D-2**  
溪谷內奇岩連綿不絕,春季青苔襯托花朵,夏季濃綠和著鳥鳴,秋季紅葉冬季冰雪,可飽覽四季變化的景色。

**肥土山農村歌舞伎舞台 C-2**  
擁有約300年歷史的農村歌舞伎舞台。附近有中山農村歌舞伎舞台,被評選日本梯田百選的千枝田,以及傳播島上飲食文化的「KOMAME食堂」。

**四方指展望台 C-2**  
標高777m,從瀨戶內海最高的展望台眺望360度全景,對倚靠自力攀登坡道的自行車手來說是最棒的獎勵。

任何人都能免費使用! 香川Wi-Fi

使用者好康

- 使用智慧型手機或平板電腦輕鬆連接網路
- 簡單從「香川縣官方觀光網站「鳥龍麵縣旅遊網站」取得觀光資訊
- 遇到緊急狀況時,也可作為傳達資訊的工具

使用內容

SSID:KAGAWA-WiFi 使用收費:免費  
連接時間(每位用戶) ●1次最長30分鐘  
●1天最多連接8次 ●共計240分鐘/天

查看詳情 香川Wi-Fi

※「香川Wi-Fi」為使用者簡單連接、使用,因此通訊內容均無加密。手機之間無法進行通訊。

知道自己的所在地 / **手機版地圖**

使用離線地圖APP Avenza Maps, 享受更便利的自行車之旅!

- 離線狀態也可查看地圖,即使處於沒有訊號的地點也能使用!
- 能在地圖上確認自己的所在位置,好安心。

可於APP內下載「小豆島環島自行車旅遊地圖」!

手機版地圖的下載方式

- 1 下載Avenza Maps
- 2 啟動Avenza Maps
- 3 點選APP內的商店
- 4 搜尋「小豆島環島自行車旅遊地圖」

請務必於停車後再使用手機!

島內有部份地區收不到電信訊號,請多加注意。

公益社團法人 香川縣觀光協會

發行者 諮詢

郵遞區號760-8570 高松市番町四丁目1-10  
Tel:087-832-3377 Fax:087-861-4151  
2018年3月發行

**日本的交通規則和方式**

大家一同打造「自行車安全王國」

香川縣制定「香川縣自行車安全使用相關條例」,以促進自行車的安全使用。  
自行車、行人、車輛等應互相尊重,共享道路。

- 1 自行車原則上騎行於車道,步道僅限例外
- 2 騎行於車道左側
- 3 步道遵守行人優先,近車道側慢行
- 4 遵守安全規則

- 嚴禁酒後騎行、雙人共乘、並列騎行
- 日落30分鐘前起打燈
- 於十字路口遵守紅綠燈並暫停

其他禁止事項

- 撥傘騎行
- 使用耳機
- 使用手機

因頭部受傷致死的比例 減少至 1/4

2.3% 沒戴安全帽  
0.57% 有戴安全帽

▲2007年~2011年自行車車禍中因頭部受傷致死人數與有無戴安全帽的比較 (出處:公益財團法人 交通事故綜合分析中心「交通事故分析報告vol.97」)

請留意行人與當地居民

道路並非賽車道。「小豆島環島自行車旅遊」中,不忘對當地居民將生活空間讓與我們行車的感謝之情,騎行於聚落內時請減速。

**加保自行車保險!**

- 成為交通事故的加害者時,愈來愈多案例顯示會被要求支付高額的損害賠償費用。
- 為了以防萬一,請加保可應對損害賠償的保險。

**自行車旅遊安全知識**

出發前勿忘檢查車況!

- 輪胎:輪胎的氣是否充足。有無磨損割損、其他損傷及變形等。
- 煞車:檢查是否有效及有無鬆動。
- 照明亮度是否足夠
- 有無裝設車鈴,是否會響
- 各部位的固定:有無鬆脫或鬆動。
- 鏈條:有無髒污。看起來有些濕潤是最適當的狀態。
- 乘車位置:檢查車況後,確認乘車位置(騎車姿勢)。

**關於攜車袋**

如未放入攜車袋,島內的公車、計程車將無法載客,請隨身攜帶攜車袋。

**攜帶物品列表** 出發前請先確認!

- L形六角扳手:以調整頻率最高的坐墊周圍為中心,自行車各部位皆常用使用4~6mm的L形六角扳手。
- 漏氣修理組
- 攜帶式充氣筒
- 自行車專用鑰匙
- 日常用鞋(含拖鞋):搭乘渡輪、交通工具或使用設施時,請將鞋脫。
- 攜車袋

**關於AED**

AED會以聲音及圖畫指引,請按照指示操作。一般的人也能簡單、安心使用。

- 1 請依照指示操作
- 2 開啟電源(部分機種開啟蓋子後,會自動啟動電源)
- 3 貼上電極貼片
- 4 當出現「需要電擊」的指示時,開始電擊

**注意急轉彎路段易釀車禍!**

小豆島以半島為中心,有多數急轉彎及狹窄路段。

為防止帶頭車輛衝撞,在視野不佳及畫有藍線的急轉彎路段請務必減速。

休息區介紹

騎去 看看! 自行車綠洲

立車架、打氣機、洗手間、休息區充實的自行車手休憩地!

營業時間依各設施而異。詳情請洽各設施。

小豆島町自行車綠洲一覽

| 設施名稱             | 地址              | 電話號碼          | 地圖   |    |
|------------------|-----------------|---------------|------|----|
| 土庄港自行車站 (大城戶飯店內) | 土庄町甲 5165-216   | 0879-62-5001  | A-3  |    |
| café de MeIPAM   | 土庄町甲405         | 0879-62-0221  | B-3  |    |
| 土庄港觀光中心          | 土庄町甲 6194-10    | 0879-62-1666  | A-3  |    |
| 天使之路公園           | 土庄町銀波浦          | 0879-62-7004  | B-3  |    |
| 土庄町公所            | 土庄町甲 559-2      | 0879-62-7000  | B-3  |    |
| 瀬戶之家「島飯家」        | 土庄町甲398         | 0879-62-8500  | B-3  |    |
| 戶形公民館(前島)        | 土庄町甲 3417       | 0879-62-0108  | A-3  |    |
| 北浦幼稚園後方          | 土庄町見目乙 423-6    | —             | C-2  |    |
| 道之驛 大坂城殘石紀念公園    | 土庄町小海甲 909-1    | 0879-65-2865  | C-1  |    |
| 大部港              | 土庄町大部 3746-32   | 0879-67-2331  | D-1  |    |
| 田井濱露營場(大部)       | 土庄町田井           | 090-5710-2588 | D-1  |    |
| 小部露營場            | 土庄町小部           | 0879-67-3040  | D-1  |    |
| 小豆島町自行車綠洲一覽      | 設施名稱            | 地址            | 電話號碼 | 地圖 |
| 福田港              | 小豆島町福田甲 1196-54 | 0879-84-2220  | E-1  |    |
| 坂手港              | 小豆島町坂手 1849     | 0879-82-2222  | E-4  |    |

**自行車出租場所一覽** 城市車款 C 運動車款 S 電動車款 E

除下表外,也有部分住宿設施提供自行車出租服務。詳情請另洽。

| 設施名稱           | 地址              | 電話號碼         | 地圖  |
|----------------|-----------------|--------------|-----|
| 道之驛、海之驛 小豆島鄉土村 | 小豆島町室生 2084-1   | 0879-75-2266 | C-3 |
| 道之驛 小豆島橄欖公園    | 小豆島町西村甲 1941-1  | 0879-82-2200 | D-3 |
| 二十四隻眼睛電影村      | 小豆島町田浦甲 931     | 0879-82-2455 | D-4 |
| 小豆島橄欖園         | 小豆島町西村甲 2171    | 0879-82-4260 | D-3 |
| 京寶亭            | 小豆島町苗羽甲 2211-28 | 0879-82-1441 | E-3 |
| 池田港            | 小豆島町池田 1-18     | 0879-75-0405 | C-3 |
| 寒霞溪(山頂站)       | 小豆島町神懸通乙 168    | 0879-82-2171 | D-2 |
| 寒霞溪(紅雲站)       | 小豆島町神懸通乙 327-1  | 0879-82-0904 | D-2 |
| 丸金醬油紀念館        | 小豆島町苗羽甲 1850    | 0879-82-0047 | E-3 |
| 一德庵            | 小豆島町苗羽甲 2211    | 0879-82-1000 | E-3 |
| 井上誠耕園、Rashiku園 | 小豆島町蒲生甲 61-4    | 0879-75-1133 | B-3 |
| 草壁港            | 小豆島町草壁港 1053-3  | 0879-82-1080 | D-3 |
| 汽車露營場YOSHIDA   | 小豆島町吉田甲 302-1   | 0879-61-7007 | E-1 |
| Olive Navi小豆島  | 小豆島町西村甲 1896-1  | 0879-82-7007 | D-3 |
| 福武之家           | 小豆島町福田甲 718-1   | 0879-62-9301 | E-1 |
| 有大曲面的小屋        | 小豆島町馬木甲 833-2   | —            | E-3 |
| MINORI GELATO  | 小豆島町草壁本町 1055-2 | 0879-62-8181 | D-3 |
| 釋迦鼻園地(三都半島)    | 小豆島町蒲野          | —            | C-5 |
| 中山公民館(鄰近春日神社)  | 小豆島町中山 1585-1   | 0879-75-0159 | C-2 |
| 東洋橄欖           | 小豆島町池田 984-5    | 0879-75-0260 | C-3 |

**以城市車款移動所需的參考時間** km(分鐘)

|           | 土庄港         | 池田港        | 草壁港        | 坂手港        |
|-----------|-------------|------------|------------|------------|
| 天使之路      | 2.3km(10)   | 4.7km(20)  | 12.7km(60) | 17.5km(80) |
| 橄欖公園      | 11.5km(55)  | 5.9km(30)  | 3.2km(15)  | 8.1km(40)  |
| 二十四隻眼睛電影村 | 23.5km(110) | 18.0km(85) | 9.7km(45)  | 6.8km(30)  |

收費、台數等詳情請洽各設施。

小豆島環島路線全長82.4km且地形起伏多。請事先擬定計畫後再出發。

**小豆島環島自行車旅遊地圖**

小豆島町自行車綠洲一覽

| 設施名稱 | 地址             | 電話號碼          | 地圖          |
|------|----------------|---------------|-------------|
| 土庄港  | 土庄港觀光中心        | 0879-62-1666  | 8:00~18:00  |
| 土庄港  | 土庄港綜合觀光諮詢處     | 0879-62-3900  | 10:30~17:30 |
| 土庄港  | 小豆島觀光租車        | 0879-62-8555  | 9:00~17:00  |
| 土庄港  | 石井自行車          | 0879-62-1866  | 8:30~17:00  |
| 土庄港  | 瀬戶之家「島飯屋」      | 0879-62-8500  | 10:00~18:00 |
| 土庄港  | 小豆島安全租車        | 0879-62-9032  | 9:00~18:00  |
| 草壁港  | 內海渡輪自行車出租      | 0879-82-1080  | 7:00~18:30  |
| 草壁港  | 道之驛 小豆島橄欖公園    | 0879-82-2200  | 8:30~17:00  |
| 池田港  | 道之驛、海之驛 小豆島鄉土村 | 0879-75-2266  | 8:30~17:00  |
| 池田港  | 國際渡輪自行車出租      | 0879-75-0405  | 8:30~17:00  |
| 坂手港  | 坂手自行車出租        | 0879-82-0821  | 8:30~16:30  |
| 坂手港  | 小豆島自行車出租       | 0879-82-0846  | 8:30~16:30  |
| 豐島   | 家浦港 土庄町自行車出租   | 0879-68-3135  | 9:00~16:00  |
| 家浦港  | 安波租車(安波石油)     | 090-1689-7380 | 7:30~20:00  |
| 家浦港  | 耕田石油           | 0879-68-3006  | 8:00~17:00  |
| 家浦港  | NPO豐島PP專案項目    | 080-2943-7788 | 8:30~17:00  |
| 家浦港  | 瀨戶內Karen       | 050-3357-1404 | 8:30~17:00  |
| 唐櫃港  | 笠井自行車出租        | 090-7624-7253 | 8:00~17:00  |
| 唐櫃港  | 唐櫃港自行車出租       | 090-1000-0065 | 9:00~19:00  |
| 高松   | 高松港 捷安特高松店     | 087-802-2278  | 8:30~17:00  |

小豆島環島路線全長82.4km且地形起伏多。請事先擬定計畫後再出發。

### 凡例

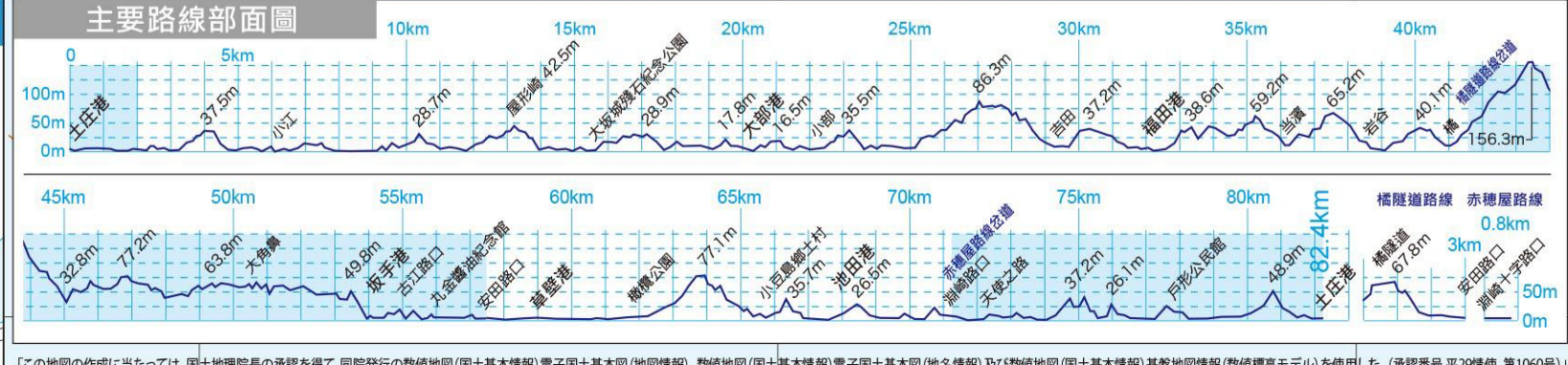
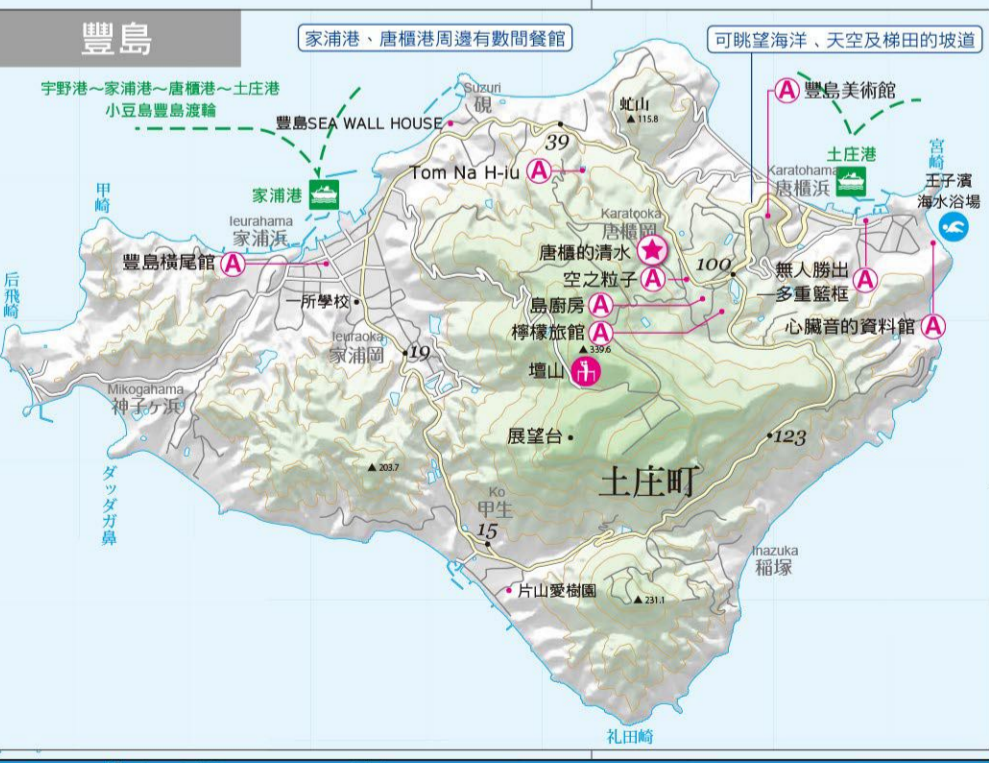
- 主要路線: 1.4 區間距離 (km)
- 選擇路線: 3.2
- 行車注意路段: 3.2
- 標高: 150
- 坡道傾斜度: < 10%
- 注意事項: 注意急轉彎! 注意急轉彎! 注意急轉彎!
- 港口資訊: 渡輪 客船 自行車出租 洗手間
- 置物櫃 停車場 AED
- 行李寄存 Wi-Fi

洗手間 便利商店 Wi-Fi AED 急救醫院 警察局/派出所 藝術作品 景觀勝地 溫泉 露營場 海水浴場 氣場能量景點

路面標示 (例): 土庄港 坂手港 草壁港

距離指南 方向指南 岔道指南

縮尺 1/50,000 1格為4km



#### 渡船

所需時間: 約10分鐘  
 運行時間: 9:30~16:30 (隨時出航)  
 運行日期: 3月中旬~11月下旬  
 諮詢: 二十四隻眼睛電影村 0879-82-2455

#### 飛機

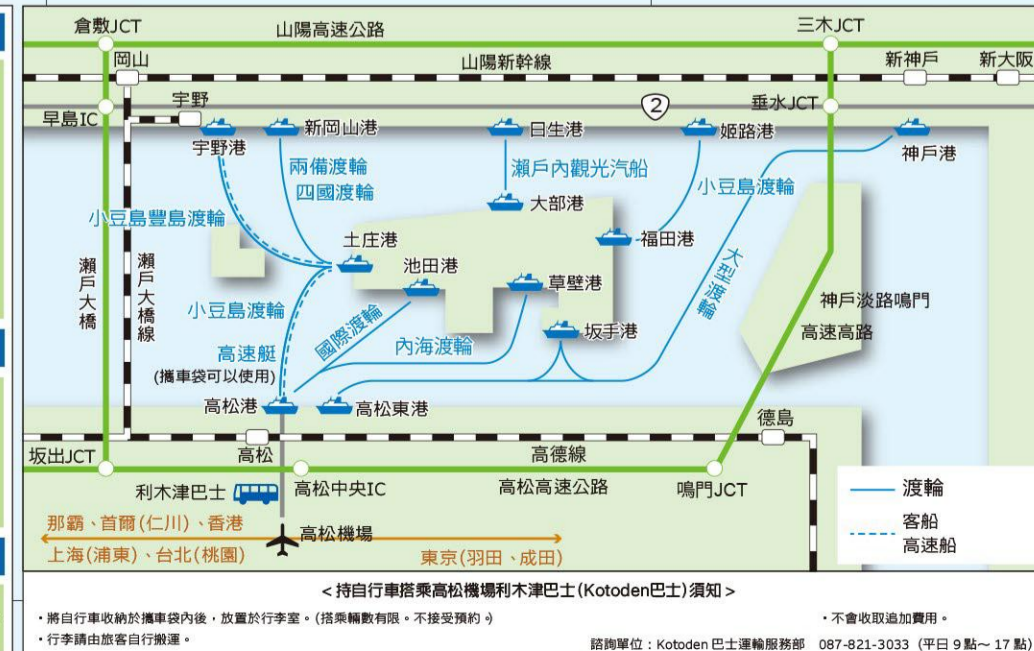
|    |          |      |
|----|----------|------|
| 首爾 | 首爾航空     | 1:40 |
| 上海 | 春秋航空     | 3:00 |
| 台北 | 中華航空     | 3:40 |
| 香港 | 香港快運     | 4:40 |
| 成田 | 捷星航空     | 1:50 |
| 羽田 | 全日空/日本航空 | 1:20 |
| 那霸 | 全日空      | 1:50 |

#### 鐵路

|     |           |      |
|-----|-----------|------|
| 東京  | 新幹線・快速海峽線 | 4:25 |
| 新大阪 | 新幹線・快速海峽線 | 2:00 |
| 岡山  | 快速海峽線     | 1:50 |
| 高松  | 新幹線・快速海峽線 | 2:00 |

#### 汽車

|       |      |
|-------|------|
| 垂水JCT | 1:45 |
| 高松東港  | 65km |
| 倉敷JCT | 0:50 |



### 瀨戶內自行車手周遊券

可享乘船費用優惠的划票券!!

(使用須知・注意事項)

- 乘船時請務必出示瀨戶內自行車手周遊券。
- 支付乘船費用時如出示本券，僅限購入自行車者才可享優惠費用。如將自行車收納於攜車袋時，則不適用本優惠。
- 費用支付方式依各航路而異，敬請多加注意。
- 有效期限為發券日起3天內。

### 港口資訊

|                                                          |                                    |
|----------------------------------------------------------|------------------------------------|
| <b>姫路港</b><br>小豆島渡輪 079-234-7100                         | <b>神戸港</b><br>大型渡輪 078-327-3322    |
| <b>新岡山港</b><br>兩備渡輪 086-274-1222                         | <b>日生港</b><br>瀨戶內觀光汽船 0869-72-0898 |
| <b>大部港</b><br>瀨戶內觀光汽船 0879-87-2331                       | <b>宇野港</b><br>小豆島豐島渡輪 0861-23-3540 |
| <b>土庄港</b><br>小豆島渡輪 0879-82-0875<br>小豆島豐島渡輪 0879-82-1348 | <b>福田港</b><br>小豆島渡輪 0879-84-2220   |
| <b>草壁港</b><br>內海渡輪 0879-82-1080                          | <b>坂手港</b><br>大型渡輪 0879-82-2222    |
| <b>家浦港</b><br>小豆島豐島渡輪 0879-88-3369                       | <b>池田港</b><br>國際渡輪 0879-75-0405    |

この地図の作成に当たっては、国土院院長の承認を得て、同院発行の数値地図(国土基本情報)電子国土基本図(地図情報)、数値地図(国土基本情報)電子国土基本図(地名情報)及び数値地図(国土基本情報)基礎地図情報(数値標高モデル)を使用し、(保認番号P29情報、画1060号)